



## Recibo de Inscrição CAR – MT

### Proprietários

Nome/Razão Social	CPF/CNPJ
JOSE EDUARDO SAMPAIO	055.848.818-80

### Dados Gerais

Nº CAR Estadual	Situação Estadual	Data de Cadastro	Data da Situação
MT199445/2021	Ativo	23/02/2022	24/05/2022

### Nº Recibo Federal

MT-5107776-2EEF3300CAF341BD9B87EDA04F626550

### Dados da Propriedade

Propriedade	UF	Município
Fazenda Santa Terezinha - Lote 1A	MT	Santa Terezinha

### Dados das Áreas dos Imóveis Rurais

Identificação	Tipo	Área (ha)
EP MAT 8.888	Matrícula	1.589,5145

### Adesão ao Programa de Regularização







O proprietário ou possuidor acima identificado, no ato de inscrição do seu imóvel rural no Cadastro Ambiental Rural, aderiu ao Programa de Regularização Ambiental, na forma da Lei, com o objetivo de regularizar os passivos existentes nas áreas de reserva legal, preservação permanente e uso restrito, identificadas nas informações inseridas no SIMCAR.

### Importante

- A Secretaria de Estado de Meio Ambiente – SEMA/MT, não se responsabiliza por eventual uso indevido do presente Recibo de Inscrição do CAR, advindo de dolo ou má fé;
- Todas as informações técnicas prestadas, especialmente os pessoais e dominiais, bem como as informações prestadas pelo (a) proprietário (a) do imóvel é de sua inteira responsabilidade, respondendo legalmente pelas mesmas.
- Este Recibo de Inscrição do CAR não contém emendas ou rasuras;
- Este Recibo de Inscrição do CAR poderá ter a sua validade suspensa, indeferida ou cancelada, a qualquer tempo, por motivo de irregularidades constatadas, ou em virtude das legislações vigentes;

Croqui do CAR



Legenda	Identificação da Área	Área (ha)
	ATP - Área Total da Propriedade	1.589,5145
	AIR - Área do Imóvel Rural (Matrícula/Posse)	1.589,5145
	APP - Área de Preservação Permanente	39,5628
	AVN - Área de Vegetação Nativa	1.582,5412
	AUAS - Área de Uso Antropizado do Solo	0,0000
	Área Consolidada	5,6781